

Кик-арт айыл окмотуно караштуу Жерге-Тал айылындасы №154-контурдаты мыйзамсыз калктуу конуш деп табылган Ш.Наркозуев жана А.Калыбеков көчөсүндөгү участкалардын эскизациясы

А.Калыбеков көчөсү

Перевулук		Ш.Наркозуев көчөсү	
Алтынбеков Санжар	Тойгонбайев бексулт	1	1
Орпашев доробот	Саткыбадиев а шеробет	2	2
Ташиева экибай	Тойгонбаев бексулт	3	3
Алтыев Санжар	Тойгонбайев бексулт	4	4
Кулигайды	Б.Тойгонбаев	5	5
Кулигайев Гулбайрам	Г.Шарманов	6	6
Асанбеков Бериканат	Д.Шайрпанов	7	7
Кайнарзоро Давитчян	Т.Уралиев	8	8
Назаров Назарали	Жумабоева Айгис	9	9
Турдалиев Кувалбек	Кайнарзоро Садыр	10	10
Калыбеков Ичынбей	Караев Аскаралы	11	11
Мамбетов Талант	Жумабоева Айгис	12	12
Кенесев Айбек	А.Мамбетова	13	13
Хенесев Чорбек	Кенесев бексулт	14	14
Алымбаев Рысманит	Аликулов Тынчбей	15	15
Алымбаев Рысманит	Алымбаев Рысманит	16	16

А.Калыбеков көчөсү

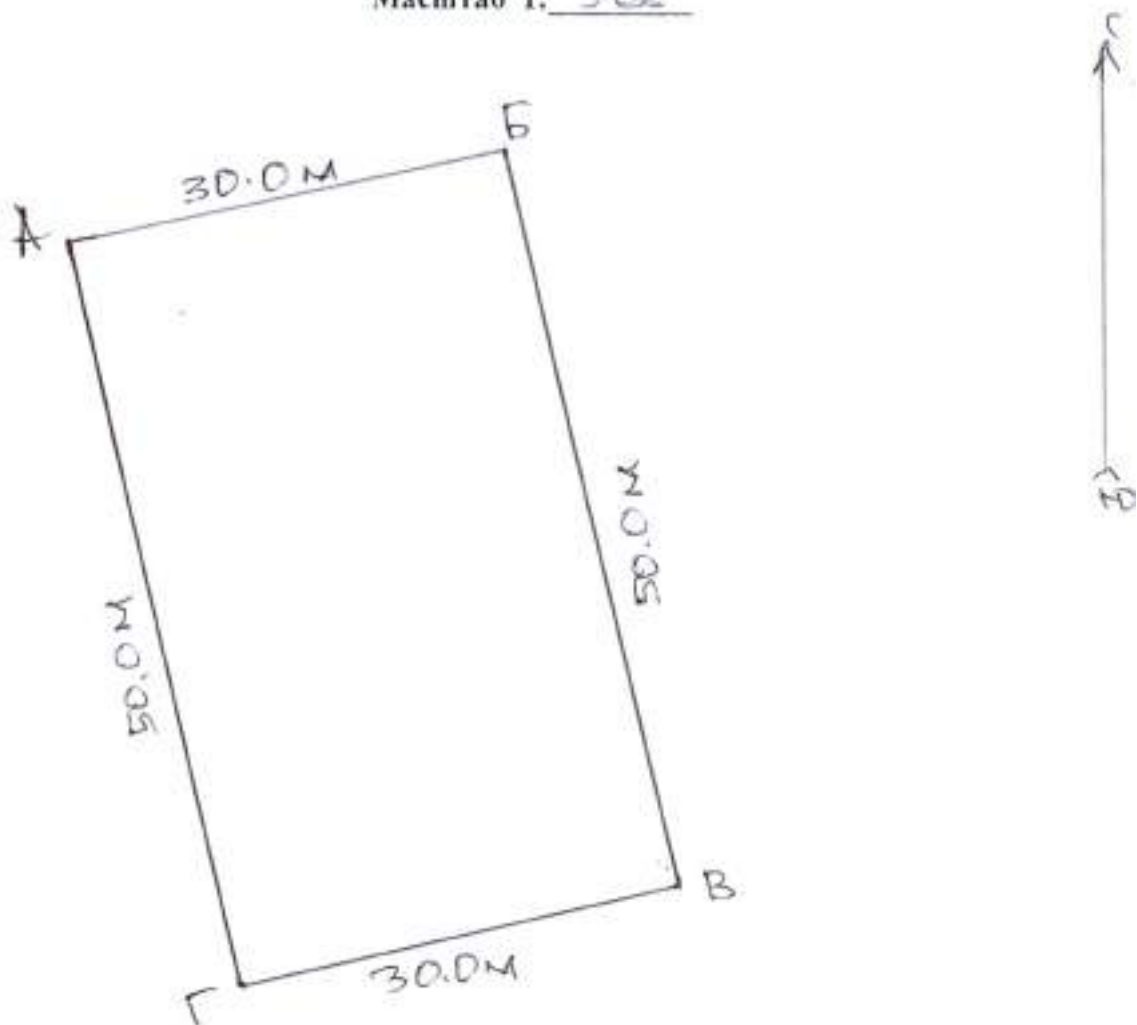
Перевулук		Ш.Наркозуев көчөсү	
Ташболот Чалы кулагы	Наркозуев Азамат	17	17
Курбашкулов Канатбей	Кенесев Байыш	18	18
Алтынбеков Манарбей	Алтынбеков Талант	19	19
Саткыев Стабын	Саткыев Кайл	20	20
Бардинис Орозали	Бардинис Динара	21	21
Кулаева бексулт	Касымбаев Турсун	22	22
Найышев Токторбек	Мурзаев Сайдыр	23	23
Жолдошева Турдунан	Топтугулов Нурлан	24	24
Жалбыраев арман	Бактышев Айнагул	25	25
Чойбекова Жемел	Чойбеков Байсал	26	26
Шермаметов а Акмоор	Шермаметов Динара	27	27
Курманалиев а Улубек	Абдураманов мурбек	28	28
Абдыканов а улубек	Алтынбей Улубеков	29	29
Бурсурамануев а Жыгдалбай	Таштенов ненибеков	30	30
Толубаев Мурат	Толубаев самат	31	31
Чоморова Айдай	Чоморова айдай	32	32
Шажурзаев Машигуль	Шажурзаев баараманов	33	33
Ченесев нурлан	Алтыев санжархан	34	34

Ш.Наркозуев көчөсү

Көк-Арт айыл өкмөтүнө караштуу Нерге-Тол айылынын № _____ контурали

Н. Чомурбаев Жер кадастры бөлүмү жердин схемалык чиймеси

Масштаб 1: 500



А:Б	_____	Д:Е	_____
Б:В	_____	Е:Ж	_____
В:Г	_____	Ж:З	_____
Г:Д	_____	З:И	_____

МАКУЛДАШЫЛДЫ:

"Базастр" ишканасынын Сузак филиалынын

Жерге жайгаштыруу адиси _____

У.Торогулов

Картограф: _____

Р.Сатвалдиев

Жерге жайгаштыруу адиси: _____

К.Тургумбаев

Көк-Арт айыл өкмөтүнүн башчысы: _____

Э.М.Жумуков

Көк-Арт айыл өкмөтүнүн жер адиси: _____

Т.Акназаров

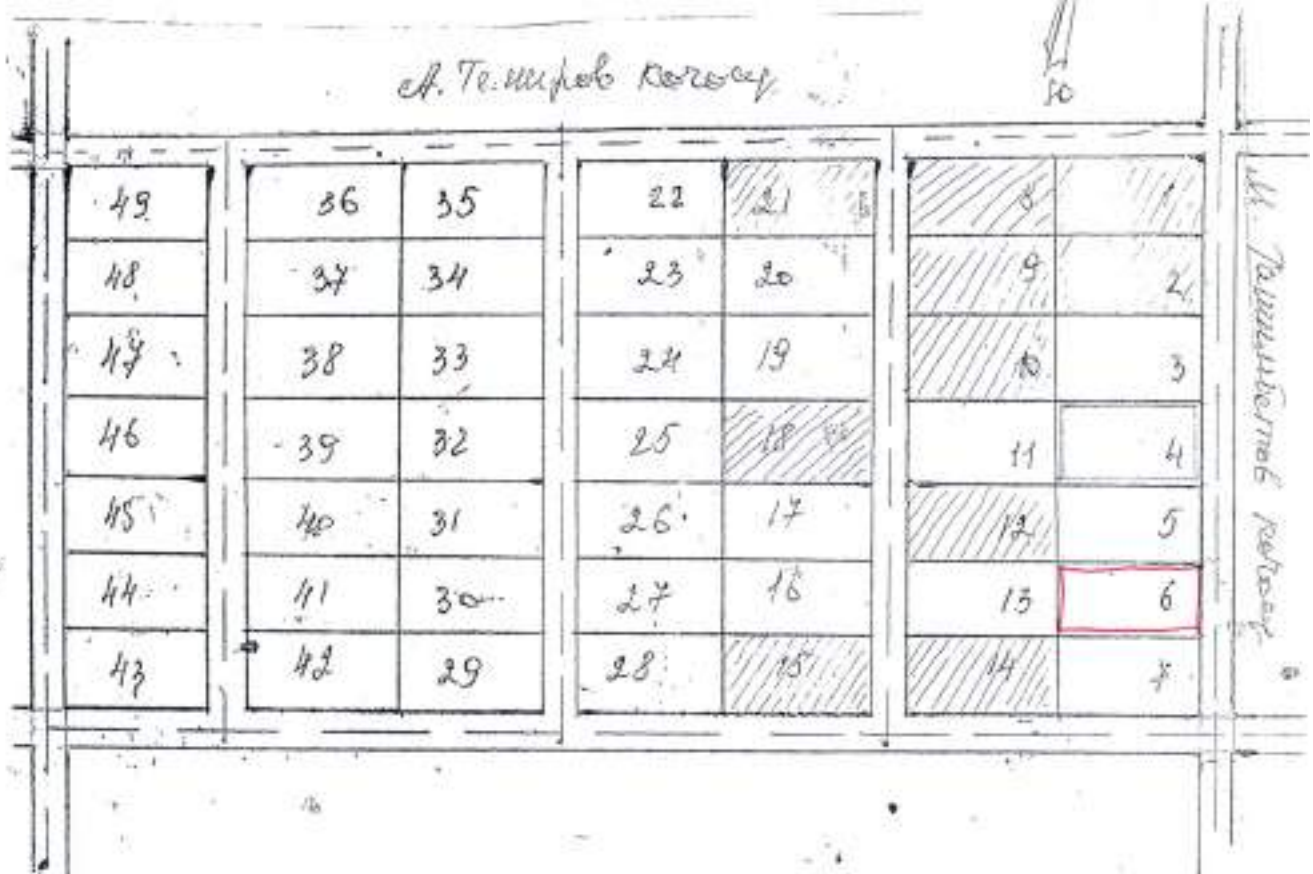
Жер ээси: _____



Көк-Арт айыл өкмөтүнүн Жалгыз-Жангак айлындагы №193-195-контурдан

Аракулов Суержун турак жай салууга ажыратылган жердин карта көчүрмөсү

Масштаб 1:2000



- Болуучу жер
- Жол

Жалпы Аял өкмөтү	
айылы	
0.10.00	

Сузак кадастр ишканасынын жерге жайгаштыруу бөлүмүнүн башчысы

- Картограф:
- Жерге жайгаштыруу адиси:
- Көк-Арт айыл өкмөтүнүн башчысы
- Көк-Арт айыл өкмөтүнүн жер адиси
- Жер ээси:

Салжым уулу Мира

Э. Амираев

К. Тургунбаев

Э. М. Жумуков

Т. Акназаров



КАДАСТРОВЫЙ ПЛАН

карта _____

масштаб 1:500

ссылка _____

Село Жалгыз-Жандык Ул. М. Донов - 48 Идентификационный код единицы Недвижимости 3-03-03-1002-	На звание претензий к результатам измерений и по поводу Границ собственности смежных участков Владелец: <u>Ж. Мусатауров</u> <i>Ж. Мусатауров</i> дата: <u>26.12.2021</u> года <i>Ж. Мусатауров</i>
--	--

Площадь земельного участка м2			Кол-во этажей в здании	Хар-ка строения	
По юридическим документам	Фактическая (по результатам изм)	Выявленная разница		Год постройки _____	Материал стен: _____
0,1520	0,1520	—		Площадь окон: _____	Тип квартир: _____



Кадастровый топсграф: <i>Ж. Мусатауров</i> А. Жалтурасв Проверил: <i>К. Тургунбаев</i> К. Тургунбаев Кок-Арт айыл окмотунун башчысы: <i>Ж. Мусатауров</i> Ж. Мусатауров Кок-Арт айыл окмотунун жер адиси: <i>Т. Акматалиев</i> Т. Акматалиев Жалгыз-Жалгыз айыл аймагынын старостасы: <i>Т. Мусатауров</i> Т. Мусатауров	Дата: кадастр. съемка / 26.12.2021 г. Подготовка кадастр. плана: 28.12.2021 г. <i>Ж. Мусатауров</i>
--	---

Кадастровый план

карта _____

Масштаб 1:500

ссылка _____

с. Жерге-тал.

Не имеем претензий к результатам измерений и по поводу границ к собственнику смежных участков

ул. А. Калыбекова-

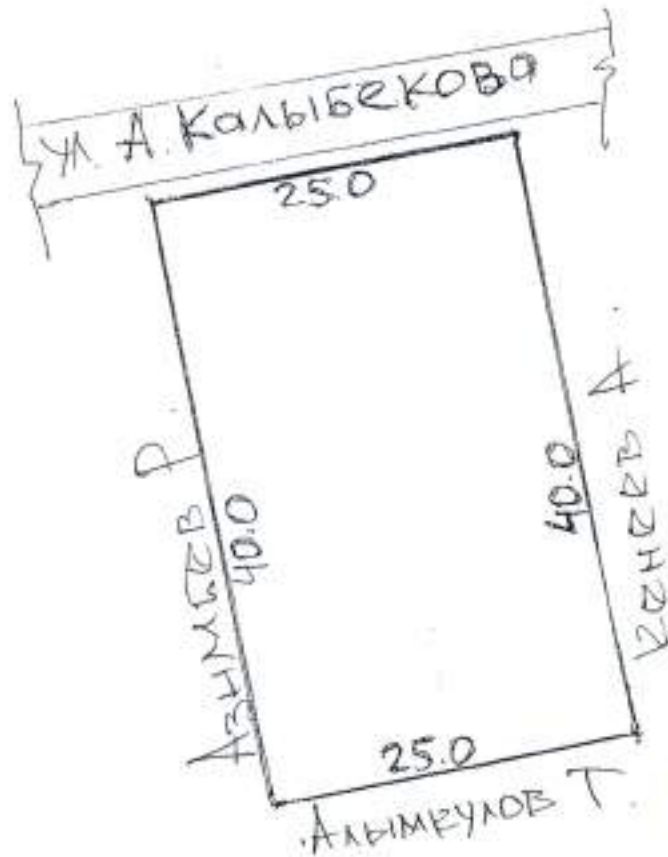
Идентификационный код единицы

Владельцу: Кенесбаев Турбек

Недвижимости 3-05-05-

Дата 26.12.2021 года

Площадь земельного участка кв. м2			Кол-во Этажей Ед. недвиж	Хар-ка строений	
По юридическим документам	Фактическая (по результатам изм)	Выявленная разница		Год постройки	Материал стен
0,10 га	0,10 га	НЕТ		Площадь осн. стр.	Тип квартиры



Сделано 2.12.2021

Кадастровый топограф.

А. Жантуров

Дата: Кадастр. съемки 26.12.2021 г.

Проверил:

К. Тургумбаев

Кон-эрт айыл окмотунун башчысы:

[Signature] Э. Жумуков

Подготовки кадастр. плана:

Кон-эрт айыл окмотунун жер адиси.

[Signature] Т. Акназаров

28.12.2021 г.

Жерге-тал. Мазар –Булак айлымын старостасы:

[Signature] А. Ункурбаев

Кок-Арт айыл окмотунун Жалгыз-Жангак айылынын №193-195-контурдан
 Сузак кадастр ишканасынын жерге жайгаштыруу планын жердин картасына которуусу

Масштаб 1:2000

А. Темиров көчөсү



Жалпы аянты	Анын ичинен
0,40 га	

Сузак кадастр ишканасынын жерге жайгаштыруу бөлүмүнүн башчысы

С. Аманжолуев

Картограф:

Э. Амираев

Жерге жайгаштыруу адиси:

К. Тургутбаев

Кок-Арт айыл окмотунун башчысы

Э. М. Жумусов

Кок-Арт айыл окмотунун жер адиси

Э. Аманжолуев

Жер ээси:



КАДАСТРОВЫЙ ПЛАН

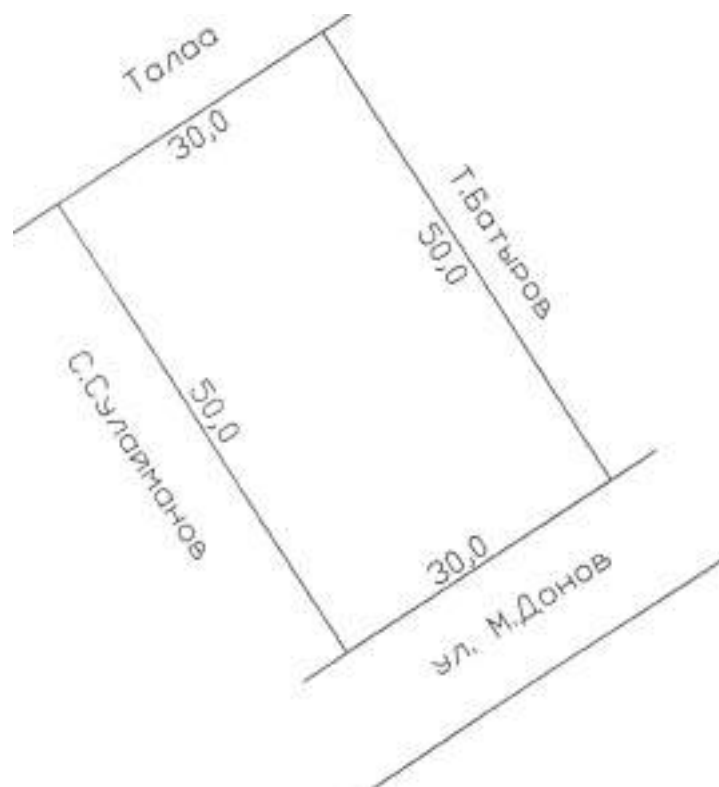
карта _____

масштаб 1:500

ссылка _____

Село Жалгыз-Жангак Ул. М.Донов - 84	Не имею претензий к результатам измерений и по поводу Границы с собственниками смежных участков
Идентификационный код единицы Недвижимости 3-05-05-1002-	Владелец: <u>Кобулов Асетпан</u> дата <u>26.12.2021</u> года

Площадь земельного участка м2			Кол-во этажей ед.недвиж	Хар-ка строения	
По юридическим документам	Фактическая (по результатам изм.)	Выявленная разница		Год постройки _____	Материал стен: _____
9,18 ₂₀	9,18 ₂₀	-		Площадь ост.стр. _____	Тип квартиры _____



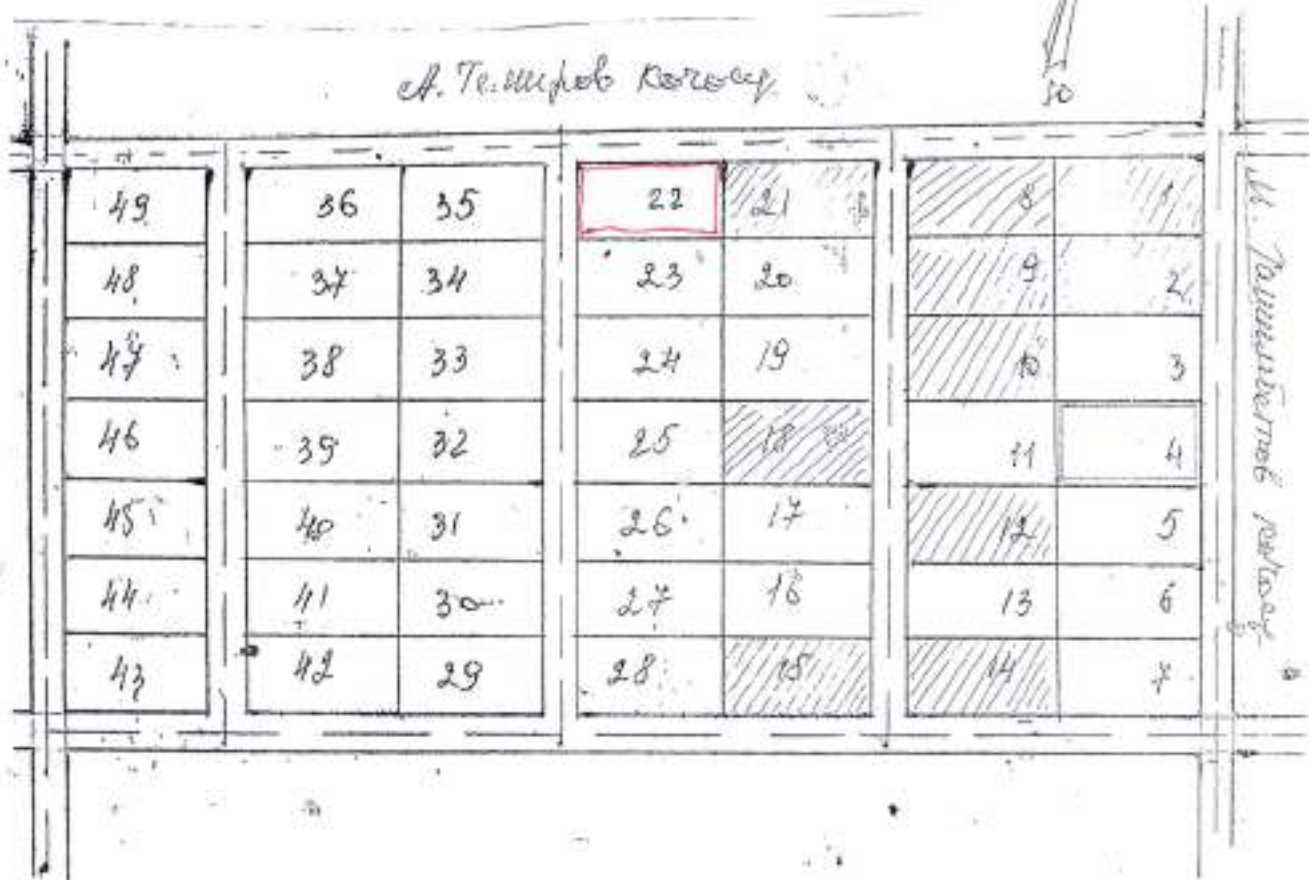
Кобулов Асетпан



Кадастровый топограф:	<i>А. Жантураси</i>	А. Жантураси	Дата: кадастр. съемки 26.12.2021 г
Проверил:	<i>К. Тургунбаев</i>	К. Тургунбаев	Подготовки кадастр. плана: 28.12.2021 г
Ков-Арт айыл окмотунун Башчысы:	<i>Э. Жумуков</i>	Э. Жумуков	
Ков-Арт айыл окмотунун жер аписи:	<i>Т. Акназаров</i>	Т. Акназаров	
Жалгыз-Жалгак айыл элмалыналыстаростасы:	<i>Т. Мусаев</i>	Т. Мусаев	

Көк-Арт айыл өкмөтүнүн Жалпыз-Жантак айылындагы №193-195-контурдан
Ташматов Райхан турак жай салууга ажыратылган жердин карта көрсөтмөсү

Масштаб 1: 2000



	Бөлүнгөн жер	Жалпы	Анын ичинен
	Жол	аянт, га	
		<u>0,10 га</u>	

Сузак канистр ишканасынын жерге жайгаштыруу бөлүмүнүн башчысы

Картограф:

Жерге жайгаштыруу адиси:

Көк-Арт айыл өкмөтүнүн башчысы

Көк-Арт айыл өкмөтүнүн жер адиси

Жер ээси:

_____ Салтанат уулу Мадат

_____ Э.Ахирова

_____ К.Тургунбаев

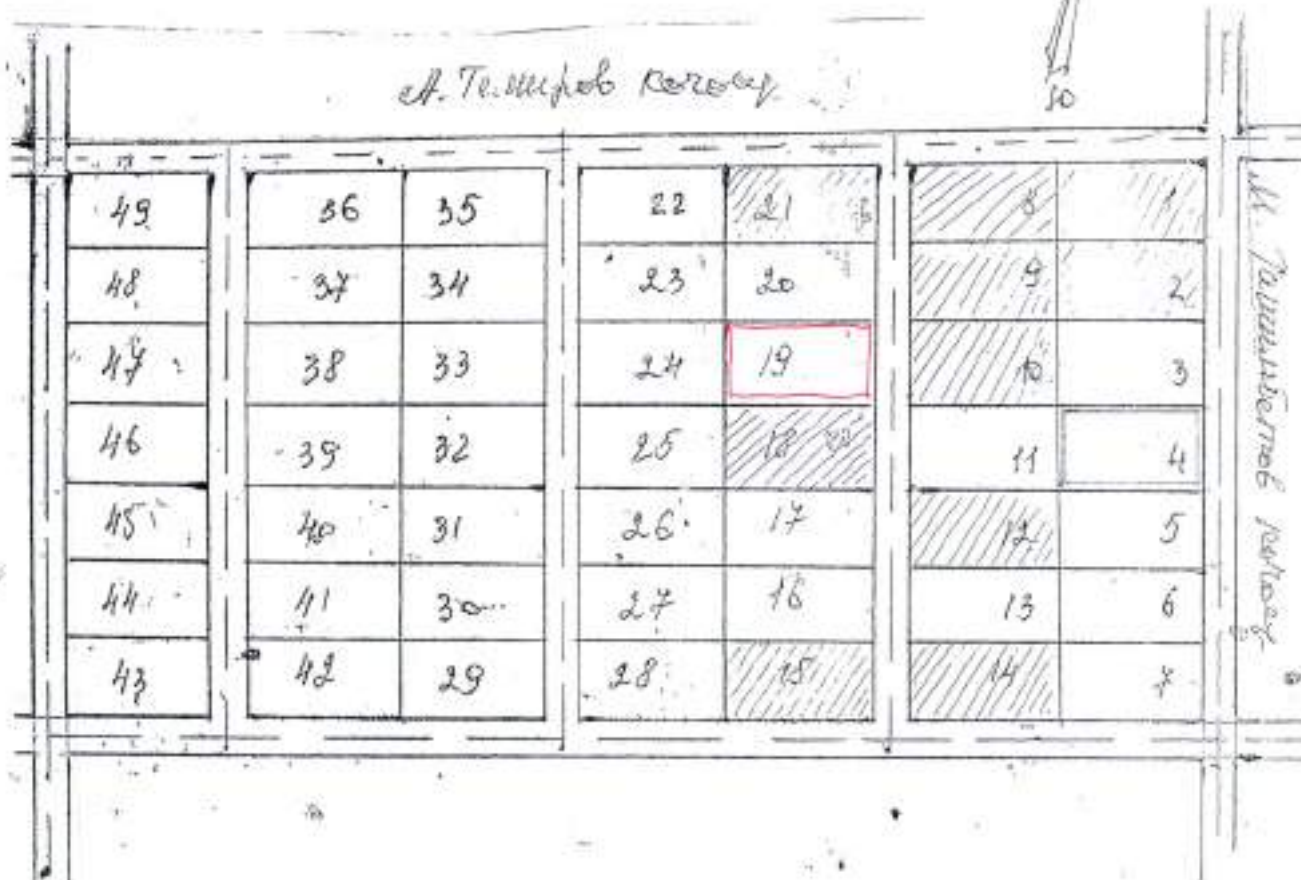
Райхан _____ Э.М.Жуманалиев

_____ Т.Аманжолбеков



Көк-Арт айыл өкмөтүнүн Жалгыз-Жангак айлындагы №193-195-контурдан
Төрмөтүшев турак жай салууга ажыратылган жердин карта көчүрмөсү
Бакытбек

Масштаб 1:2000



Жалпы аянты	Аял өлчөмү
0,10 га	

Сузак кадастр ишканасынын жерге жайгаштыруу бөлүмүнүн башчысы

Салтанат уулу Мерген

Картограф:

Э.Амраев

Жерге жайгаштыруу адиси:

К.Турсунбаев

Көк-Арт айыл өкмөтүнүн башчысы

Момосе Э.М.Жумкуев

Көк-Арт айыл өкмөтүнүн жер адиси

Э.А. Т.А.Кыдырбаев

Жер ээси:



КАДАСТРОВЫЙ ПЛАН

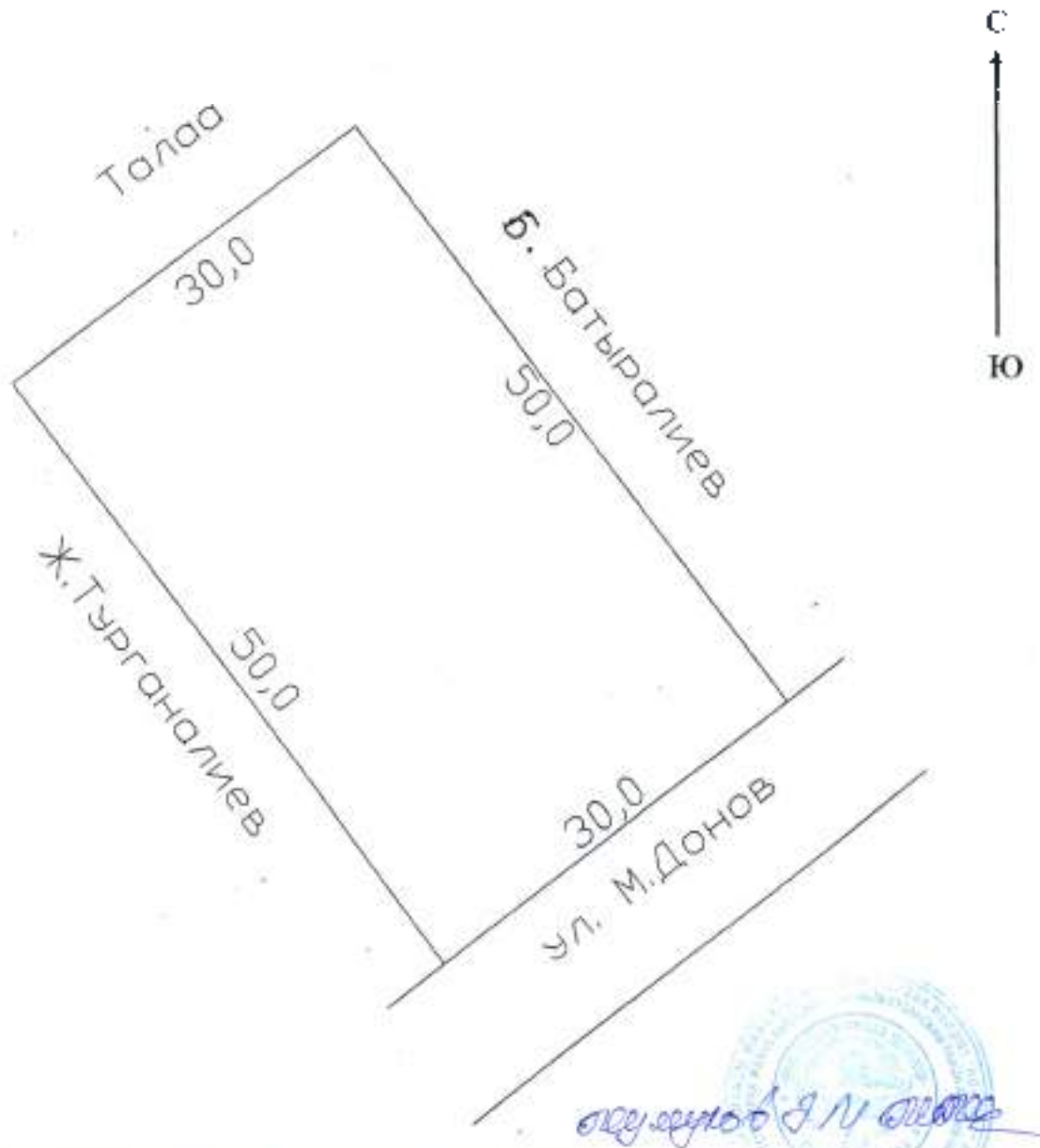
карта _____

масштаб 1:500

ссылка _____

Село Жаны-Жангак	Не имею претензий к результатам измерений и по поводу
Ул. М. Донов - 54	Границ к собственникам смежных участков
Идентификационный код единицы	Владелец: <u>Султанов Асылбек</u>
Недвижимости 3-05-05-1012-	дата: <u>26.12.2021</u> года

Площадь земельного участка м ²			Кол-во этажей ед.недвиж	Хар-ка строения	
По юридическим документам	Фактическая (по результатам изм)	Выявленная разница		Год постройки	Материал стен
0,15 кв	0,15 кв	-		_____	_____
				Площадь ост.стр. _____	Тип квартала _____



Кадастровый топограф: <u>[Signature]</u>	А Жангураев	Дата: кадастр. съемки 26.12.2021 г
Проверил: <u>[Signature]</u>	К Тургунбаев	Подготовки кадастр. плана: 28.12.2021 г
Кек-Арт айыл окмотунун башчысы: <u>[Signature]</u>	Э. Жумуков	
Кек-Арт айыл окмотунун жер идиен: <u>[Signature]</u>	Т. Акназаров	
Жаны-Жангак айыл аймагынын старостасы: <u>[Signature]</u>	Т. Муссаев	

Сузак районунун Кок Арт айыл окмотунун Жерг Тал айылынын
 өчөсүнүн жашоочусу
 Турак жай курууга берилген жер аянтынын картасынан көчүрмөсү:
 М 1:2000.

Жерг. Тал

Азимбаев Замирбек



Жалпы аянты м2	Турак-жайга м2
1500,0	1500,0

Болуңгон жер



Жөн



МАКУЛДАШЫЛДЫ:

Жерге жайгаштыруу
 болумунун башчысы:
 Жетектоочу адис-картограф:
 Жерге жайгаштыруу боюнча адис:
 Кок-Арт айыл окмотунун башчысы:
 Кок-Арт айыл окмотунун жер адиси:
 Жер ээси:

У.Торогулов
 Р.Сатвалдиев
 Б.Бегишов
 Э.Жумуков
 Т.Акназаров



Бар. Т. С. 12

Масштаб 1:



	Бөлүнгөн жер
	Жол

Жагы:	Анык өлчөнөн
Аянты:	
	0,1570

МАКУЛАТНЫ:

"Кадестр" ишканасынын Сузак филиалынын

Жерге жайгаштыруу адиси _____

У.Торогузов

Картограф: _____

Р.Сатбалдиев

Жерге жайгаштыруу адиси: _____

К.Тургулбаев

Кок-Арт айыл өкмөтүнүн башчысы: _____

Э.М.Жумуков

Кок-Арт айыл өкмөтүнүн жер адиси: _____

Т.Акматалиев

Жер ээси



Нурматов Умарбек жер участкагунун карта кочурмасы

Масштаб 1:



Болуңгон жер

Жол

Жанын Анжы провин	
аент,га	
	0,15 га

МАКУЛАШЫЛДЫ:

"Кадастр" ишканасынын Сузак филиалынын

Жерге жайгаштыруу адиси

У.Торугулов

Картограф:

Р.Сатаалдиев

Жерге жайгаштыруу адиси:

К.Тургумбаев

Көк-Арт айыл окмотунун башчысы:

А.А.А. Э.М.Жумуков

Көк-Арт айыл окмотунун жер адиси:

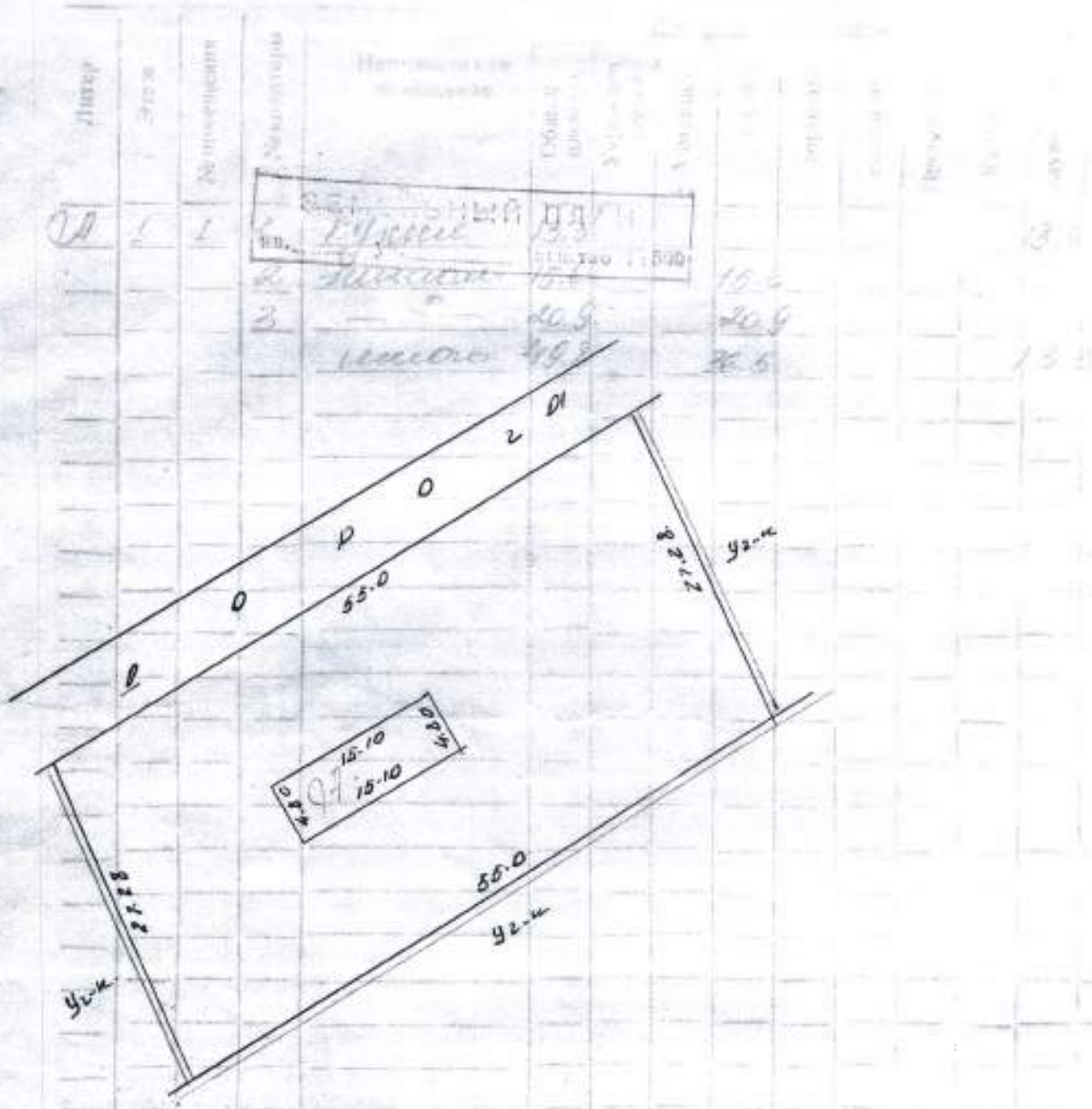
Г.Акназаров

Жер ээси



Монгол улсын Зам тээвэр

Урьдчилсан гүйцэтгэлийн баримтчилсан зураг



Монгол улсын Зам тээвэр
 Төрийн захиргаа
 Төрийн захиргаа
 Төрийн захиргаа



Қос-Арыштың орталық бөлігіндегі "Алтын" Жолы аясындағы №191/195 көше арқылы II-шірумен
 қосындыға бағытталған және оның жергілікті картасының суреті.

Сурет 1.1



- Тас жолдың шекарасы
- Жер

Масфуков Рубен

<i>Рубен</i>	
Т.А.А.	Т.А.А.
0.0.0	

ҚАҒАМДЫҢ МАЗМҰНЫ

- 1. Қосындының мақсаты мен мазмұны
- 2. Қосындының құрамы мен құрылымы
- 3. Қосындының шекарасы
- 4. Қосындының құрамы мен құрылымы
- 5. Қосындының мақсаты мен мазмұны
- 6. Қосындының құрамы мен құрылымы

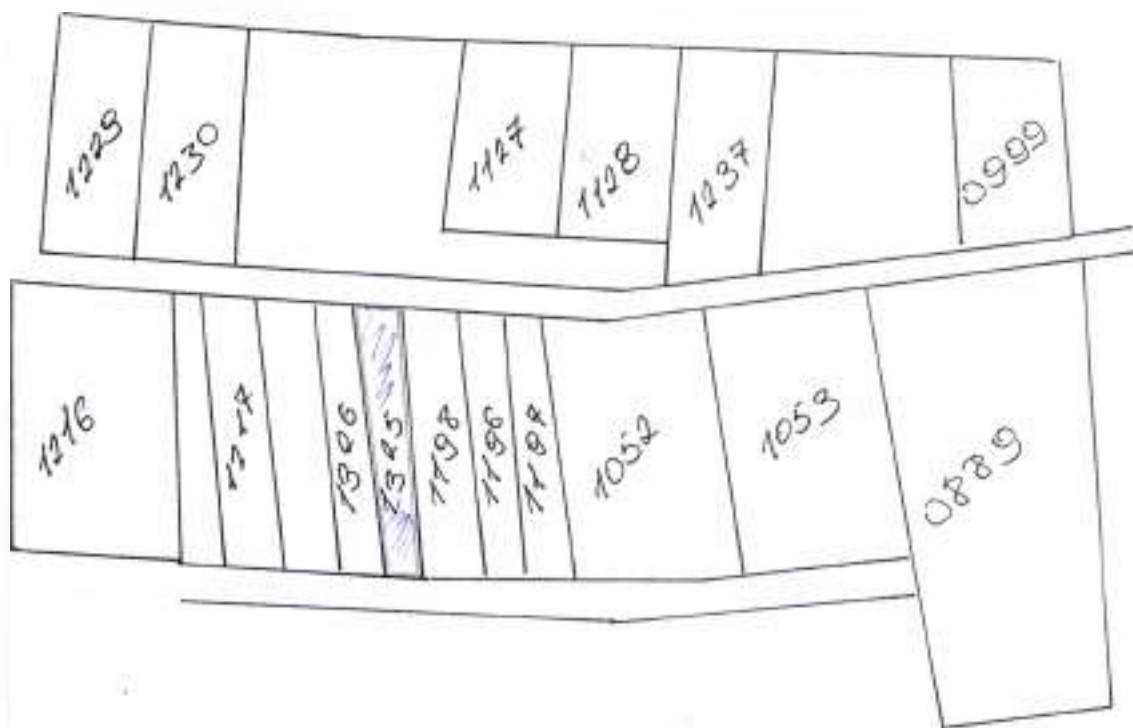


А.И. Т.А.А.
Рубен Т.А.А.
Рубен Т.А.А.
А.И. Т.А.А.
А.И. Т.А.А.

Жер участкаун байлаштыруу
Привязка земельного участка
(кырдаалдык планы) (ситуационный план)

Кок-Арт а/о с. Нерте-Тал

Маташева Асия



Бөлөлү: Т. М. Мусулманов
Көпүлүсү: Т. М. Мусулманов



Жергиликтуу каттоо
органдын актаруучусу

Исполнитель местного
регистрационного органа

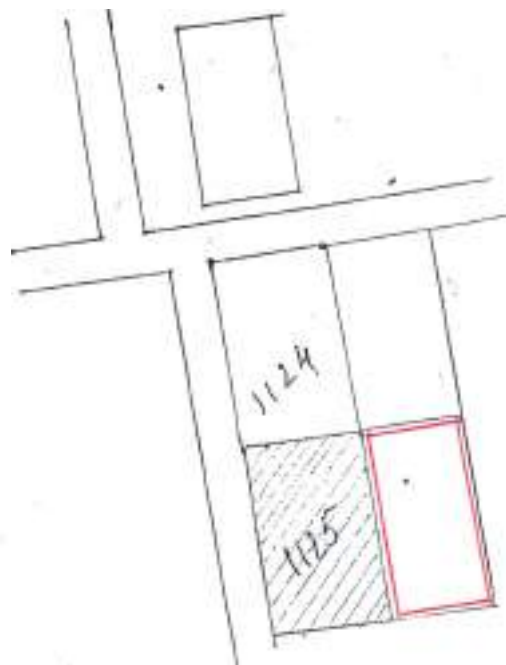
Н. Турчибаев

(аты - жазуу, балу) - (Ф.П.О.) подпись

Көк-Арт айыл өкмөтүнө караштуу _____ айылынан № _____

контурлары Аскарбай уулу Нурмади жашап жаткан жердин карты котурулушу

Мааскаб 1: 500



Болуңгон жер

Жол

Жалпы	Аялган өлчөмү
аялган	
0,15 га	

МАКУЛДАНЫШЫ:

“Кадестр” ишканасынын Сузак филиалынын

Жерге жайгаштыруу аякын

Карты раф:

Жерге жайгаштыруу аякын:

Көк-Арт айыл өкмөтүнүн башчысы:

Көк-Арт айыл өкмөтүнүн жер аякын:

Жер ээси

_____ У.Торогулов

_____ Р.Сигвалдиев

_____ К.Туртубаев

Аскарбай _____ Э.М.Жусупов

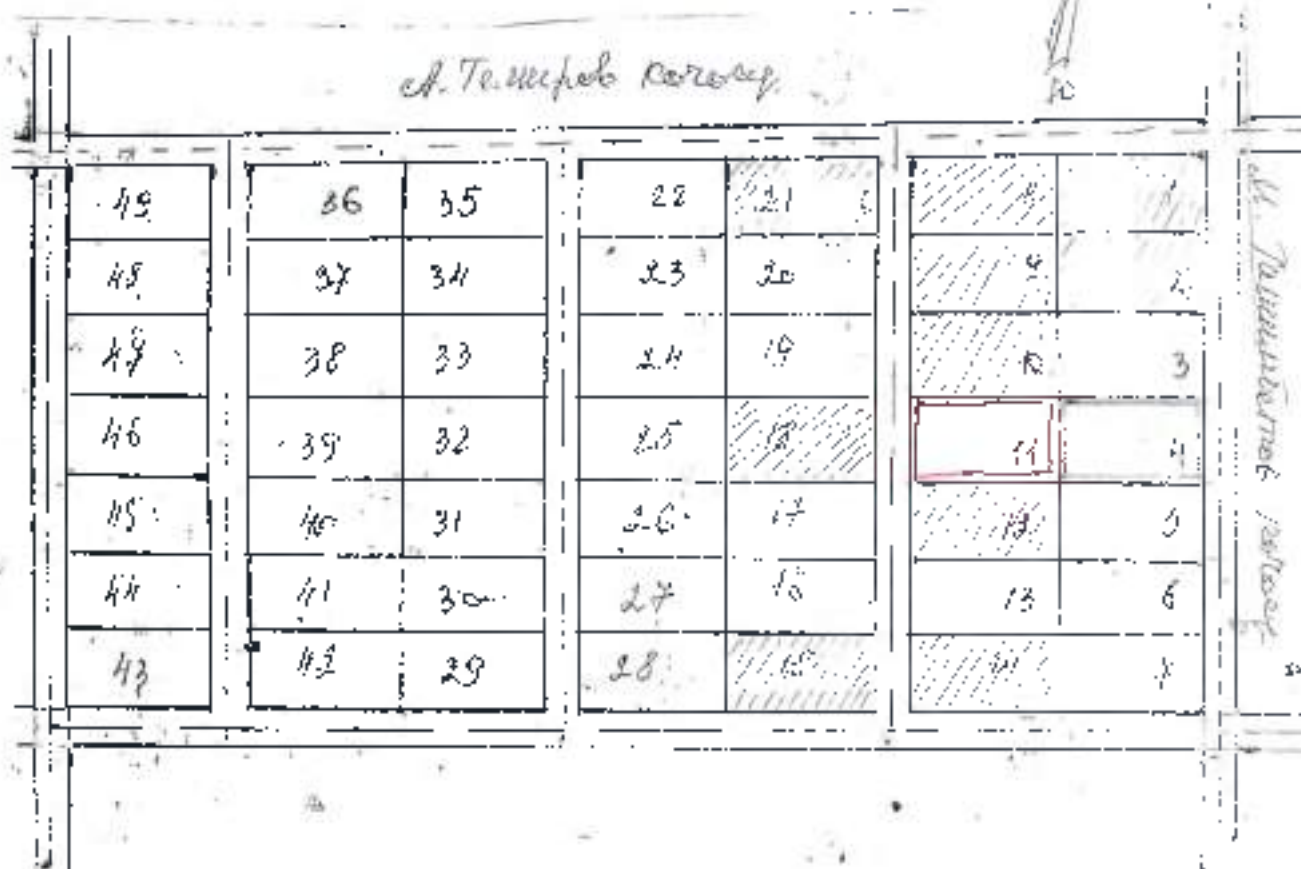
Аскарбай _____ Т.Акназаров



Көк-Арт айыл өкмөтүнүн Жалгыз-Жансак айылындагы №193-195-контурдан

Тайшев Камалбек турак жай салууна ажырап калган жердин карта контурасы

Масштаб 1:2000



Болуучу жер



Жол

Жалпы	Ачык пайдалануу
аянтта	
0,10 га	

Сузык калыпты ишканаласынын жерге жайгаштыруу болуучулун башчысы

Сапаржан уулу Мера

Картограф:

Э.Амираев

Жерге жайгаштыруу адиси:

К.Тургулбаев

Көк-Арт айыл өкмөтүнүн башчысы

Э.М.Жумуков

Көк-Арт айыл өкмөтүнүн жер адиси

Т.Акназаров

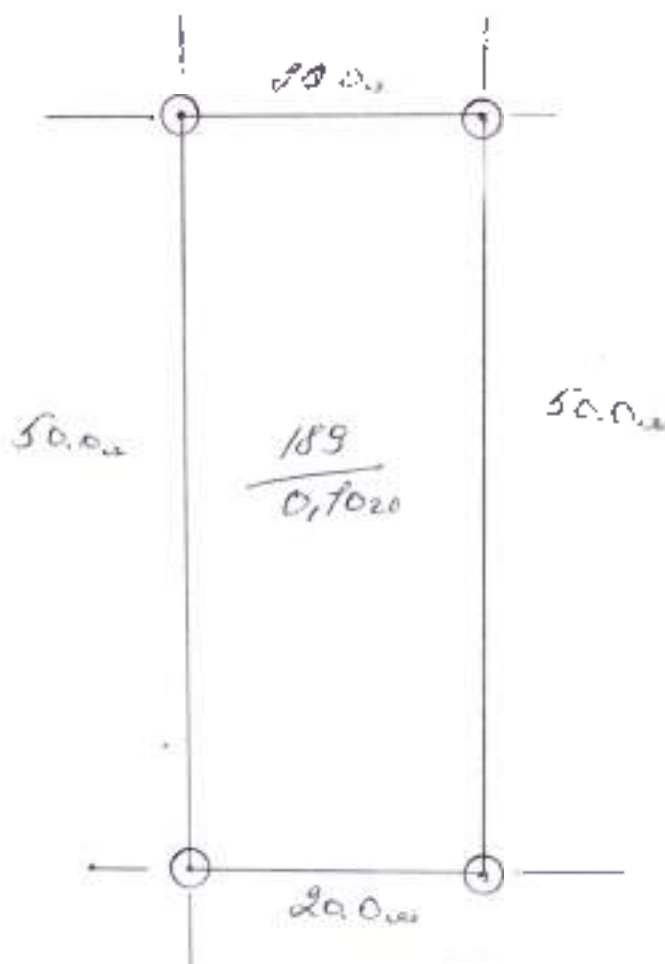
Жер ээси:



Көк-Арт айыл өкмөтүнө караштуу 2011-жылдын 20.05 айылынан № 189 контурдан

Ногораев Суфьянбек жашап жаткан жердин схемалык чиймеси

Масштаб 1: 500



А:Б	Д:Е
Б:В	Е:Ж
В:Г	Ж:З
Г:Д	З:И

МАКУЛДАНЫЛДЫ:

"Кадестр" ишканасынын Сузак филиалынын

Жерге жайгаштыруу адиси

Картограф:

Жерге жайгаштыруу адиси:

Көк-Арт айыл өкмөтүнүн башчысы:

Көк-Арт айыл өкмөтүнүн жер адиси:

Жер ээси:

_____ У.Төрөгүзов

_____ Р.Сагындыев

_____ К.Тургунбаев

_____ Э.М.Жумуков

_____ Т.Аспазирова



Көк-Арт айыл өкмөтүнүн Жапыз-Жаштак айлындагы №193-195-контурдан
 турак жай салууга ажыратылган жердин карта-контурасы

Масштаб 1:5000


Алиев Абдыраев Абдыраев Маматбек

А.Турсунбаев



49	36	35	22	21	8	1
48	37	34	23	20	9	2
47	38	33	24	19	10	3
46	39	32	25	18	11	4
45	40	31	26	17	12	5
44	41	30	27	16	13	6
43	42	29	28	15	14	7

А.Турсунбаев

-  Болуучу жер
-  Жол

Жалпы аянт, га	Аныз өчкөн аянт, га
<i>0,10 га</i>	

Сузак кадастр инспекциясынын жерге жайгаштыруу бөлүмүнүн башчысы

Салыккан уулу Мадри

Картограф:

Э.Амиров

Жерге жайгаштыруу адиси:

К.Тургунбаев

Көк-Арт айыл өкмөтүнүн башчысы:

Э.М.Жумуков Э.М.Жумуков

Көк-Арт айыл өкмөтүнүн жер адиси:

Т.Акматалиев Т.Акматалиев

Жер ээси:



Көк-Арт айыл өкмөтүнүн Жалгыз-Жаңгак айылындагы №193-195-контурга ~~Көк-Арт айылы~~
 башчысы тизме-арка учун берилген жердин карта көчүрмөсү

Э.Амираев

Масштаб 1:

№193-195-контур масштаб 1:2000
 А.Томуров көчөсү



Көк-Арт айылы

- Болуучу жер
- Жол

Жалпы	Аймак ичине
аймак	

Сурак кадастр тизканысынын жерге жайгаштыруу
 бөлүмүнүн башчысы

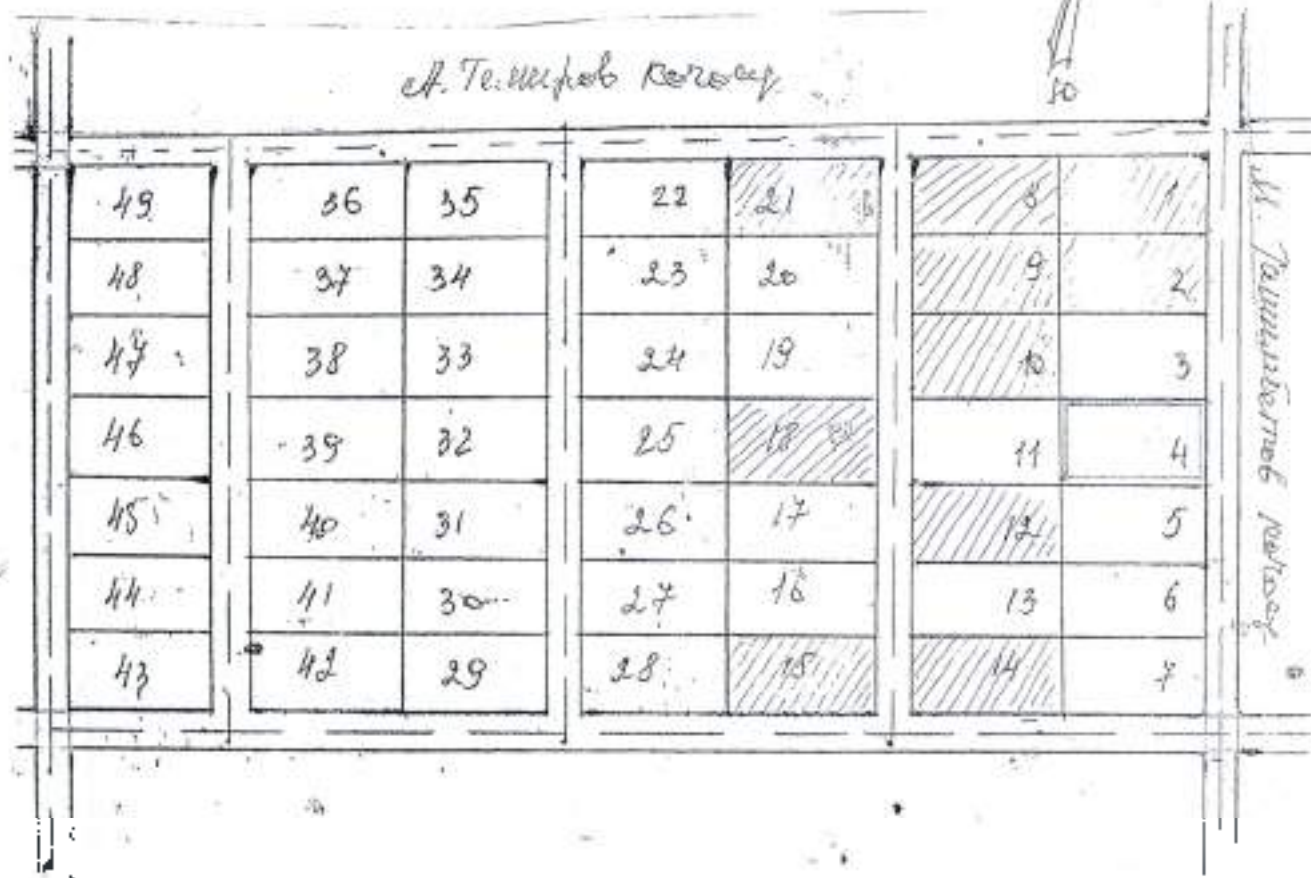
Картграфия:
 Жерге жайгаштыруу аягы:
 Көк-Арт айыл өкмөтүнүн башчысы
 Көк-Арт айыл өкмөтүнүн жер аягы
 Кер эсе:

Салык уулу Марс



Э.Амираев
 К.Тургунбаев
 Э.М.Жумуков
 Т.Акматалиев
Кочкоров Келибали

Кок-Арт айыл өкмөтүнүн Жалгыз-Жантак айылына №193-195-контурдан
 Шамшилова Эркинаны турак жай салууга ажыратылган жердин карта келүүсү
 Эркинова Тамара Мәшһабаб 1:2000



Жалпы аянты	Анын ичинен

0,10 га

Сузак кадастр ишканасынын жерге жайгаштыруу бөлүмүнүн башчысы _____ Салижан уулу Мурат

Картограф: _____ Э.Амиров

Жерге жайгаштыруу адиси: _____ К.Тургунбаев

Кок-Арт айыл өкмөтүнүн башчысы _____ Э.М.Жумуков

Кок-Арт айыл өкмөтүнүн жер адиси _____ Т.Акшизаров

Жер ээси: _____

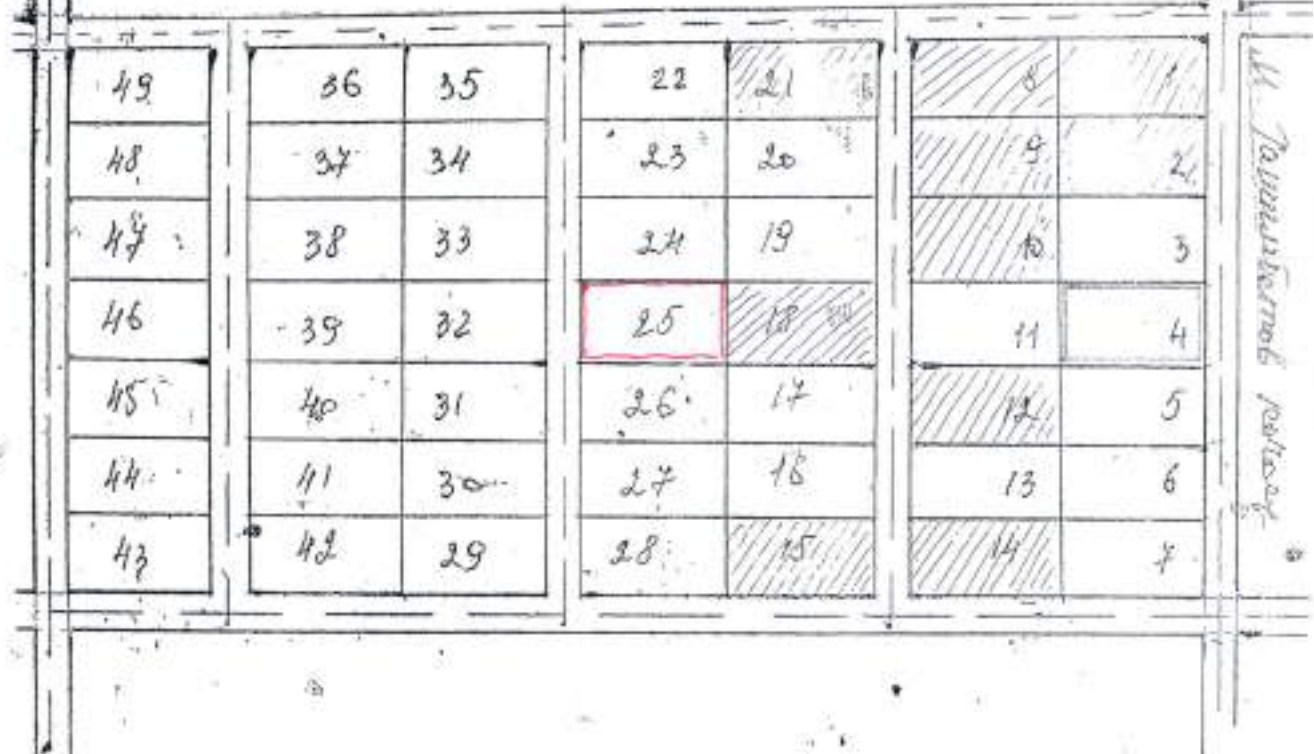


Көк-Арт айыл өкмөтүнүн Жалпыз-Жыгач айтындагы №193-195-контурдан
 турак жай салууга ажыратылган жердин карта контуру

Масштаб 1:2000

Акматалиев Зайтарабек Назаралиевич

ст. Тешиков көчөсү



-  Болуңгон жер
-  Жон

Жалпы	Анын ичинен
аянт, га	
0,10 га	

Сузак кадастр ишканасынын жерге жайгаштыруу
 болушунун бөлүнүшү

Салыштыруу: Мара

Картограф:

Э.Амираев

Жерге жайгаштыруу адреси:

К.Тургунбаев

Көк-Арт айыл өкмөтүнүн башчысы

 Э.М.Жумуков

Көк-Арт айыл өкмөтүнүн жер адиси

 Т.Акназаров

Жер ээси:

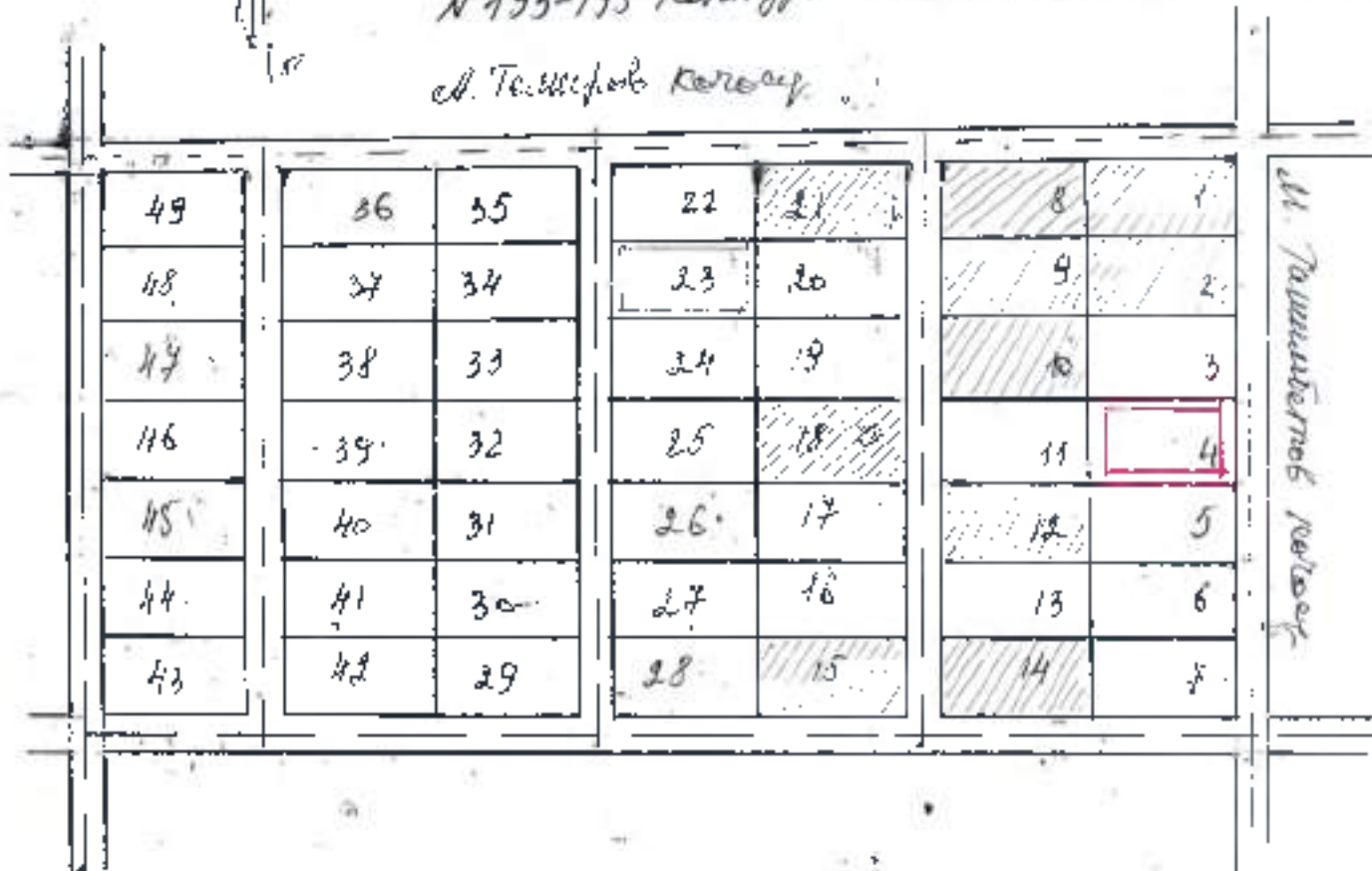


Көк-Арт айыл өкмөтүнүн Жалгыз-Жангак аялынан Цемшалова Эркинай а турак-жай салууга берилген жердин кыска көчүрмөсү

Масштаб 1: 2000

№193-195-контур масштаб: 1:2000

с/д. Ташмбетов Келечек



Бөлүнгөн жер

Жол

1446

МАКУЛАШЫЛДЫ:

Жалпы аянт, га	Анын ичинен	
0,10	0,10	0,10

Сузак кадастр ишканасынын жерге жайгаштыруу бөлүмүнүн башчысы

Карты раф:

Жерге жайгаштыруу адиси:

Көк-Арт айыл өкмөтүнүн башчысы

Көк-Арт айыл өкмөтүнүн жер адиси

Жер ээси:

А. Мурталиев

Э. Амриев

К. Турдунбаев

Э. М. Жумуков

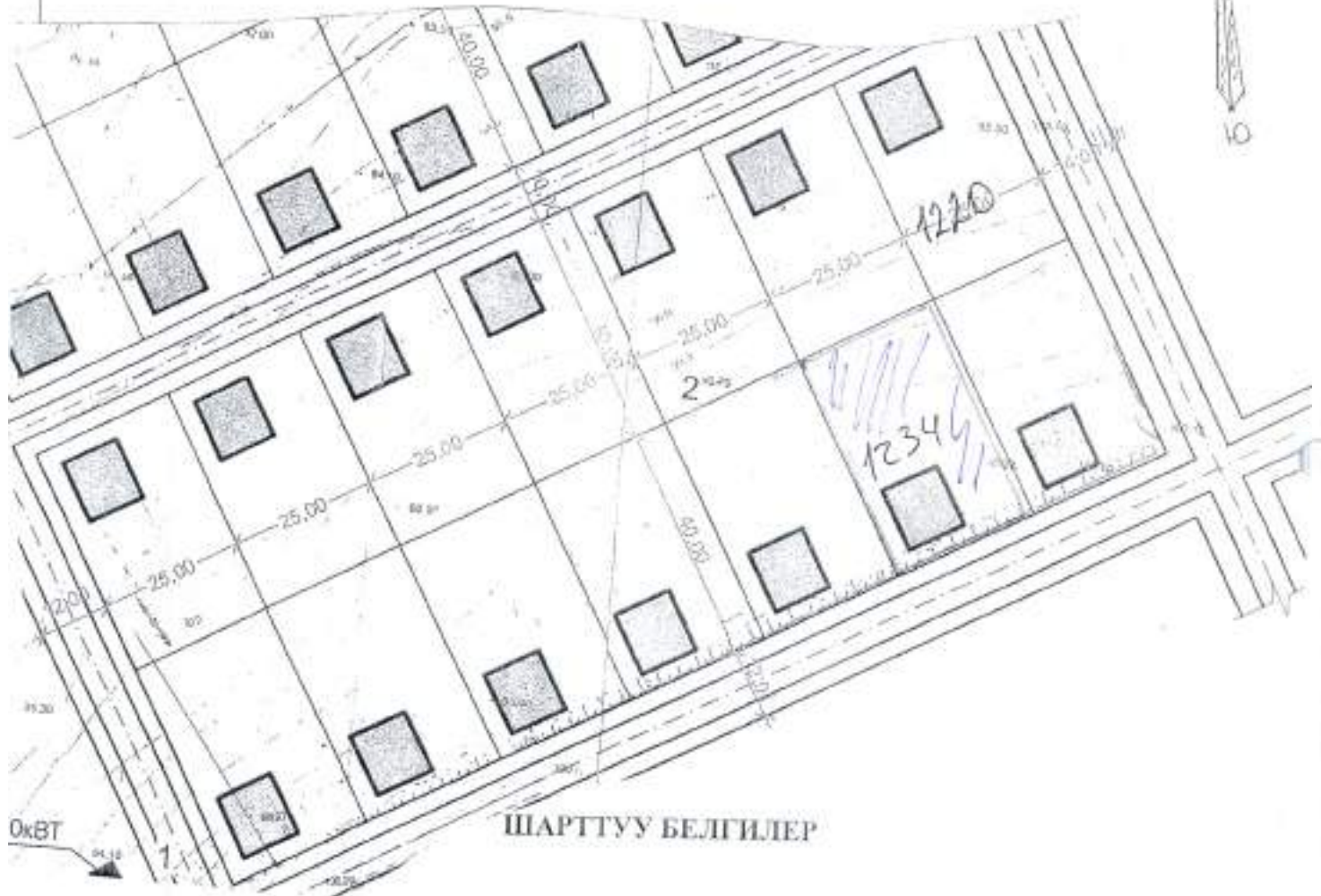
Т. Акматалиев

Э. Цемшалова

Көк-Арт айыл өкмөтүнүн Мамат айылынан № 194 контурдан Аманжол Смирнов

Турак жай куруу учун берилген жер аянтынын карта көчүрмөсү

Масштаб 1: _____



ШАРТТУУ БЕЛГИЛЕР

-  Болуучу жер
-  Жол

Жаңы	Аманжол
1234	



МАКУЛДАШТЫК:

- Сузак районунун башкармасынын
- жерге жайгаштыруу бөлүмүнүн башчысы:
- Карно Раф:
- Жерге жайгаштыруу адиси:
- Көк-Арт айыл өкмөтүнүн башчысы:
- Көк-Арт айыл өкмөтүнүн жер адиси:
- Жер ээси:

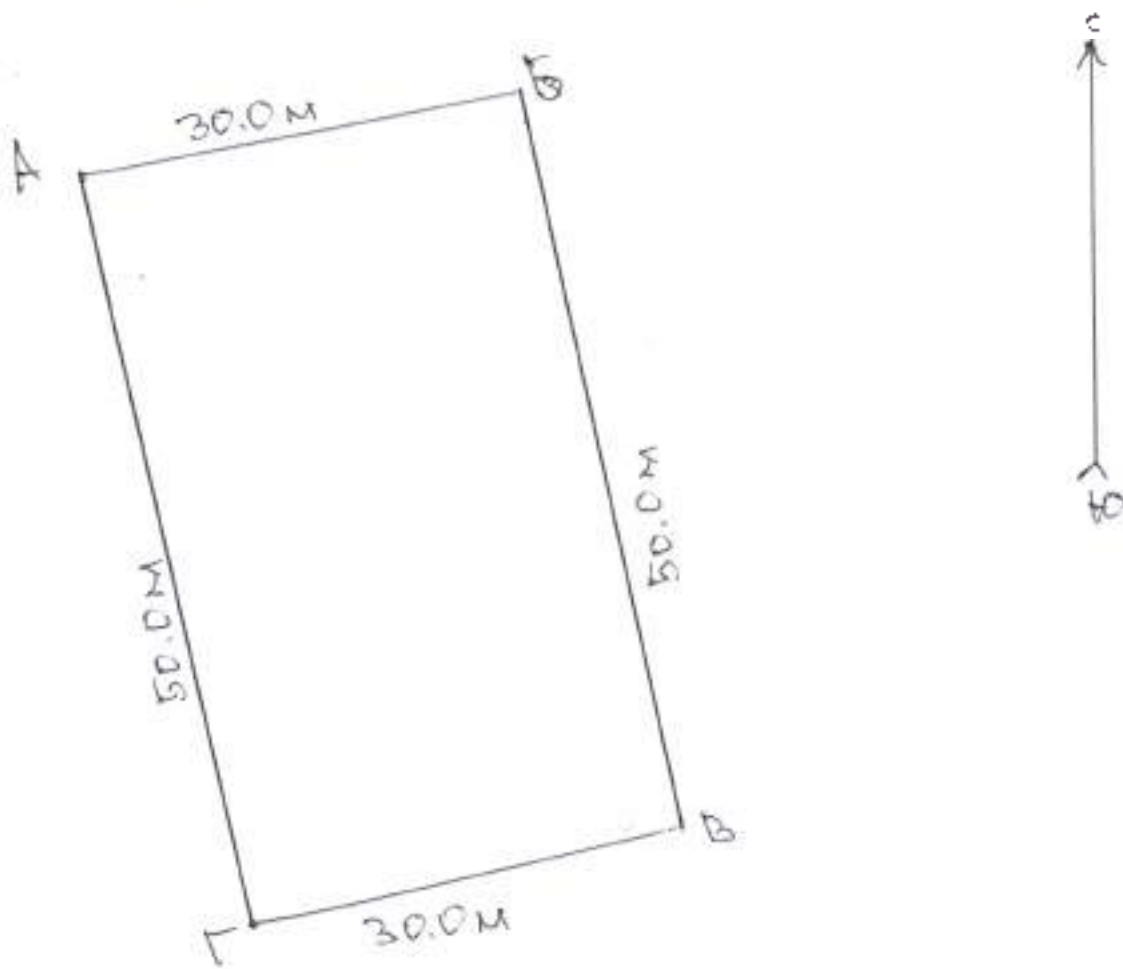


- А.Муратаев
- Э.Аманжол
- К.Турганбаев
- Э.Кучуков
- Т.Аманжол

Көк-Арт айыл өкмөтүнө караштуу Илгерге-Таш айылында № 381 контурдан

А. Касымбековго жеке менчикке берилген жердин схемалык чыкмасы

Масштаб 1: 500



А:Б	_____	Д:Е	_____
Б:В	_____	Е:Ж	_____
В:Г	_____	Ж:З	_____
Г:Д	_____	З:И	_____

МАКУЛДАШЫЛДЫ:

"Кадастр" ишканасынын Сулак филиалынан

Жерге жайгаштыруу элеси:

_____ У.Торкулов

Карттоо рафи:

_____ Р.Сигвалдиев

Жерге жайгаштыруу элеси:

_____ К.Турдубаев

Көк-Арт айыл өкмөтүнүн башчысы:

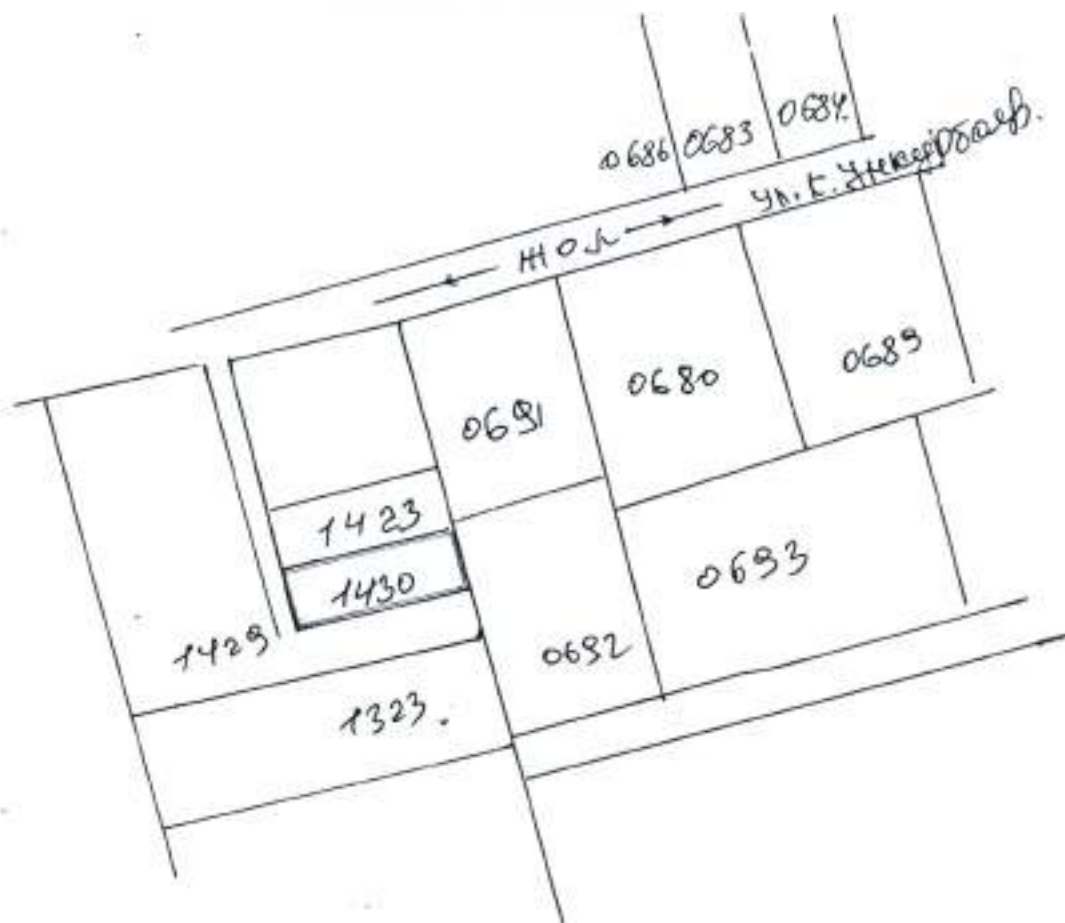
А.Касымбеков _____ А.М.Жумуков

Көк-Арт айыл өкмөтүнүн жер элеси:

Т.Акматалиев _____ Т.Акматалиев

Жер элеси:

Жер участкагун байлацгыруу
Привязка земельного участка
(кырдаалдык планы) (ситуационный план)
с *Нарте-Тов.*



Супушбекова Альфия

Жергиликтүү каттоо
орандын аткаруучусу
Исполнитель местного
регистрационного органа

У. Төлөгүшев

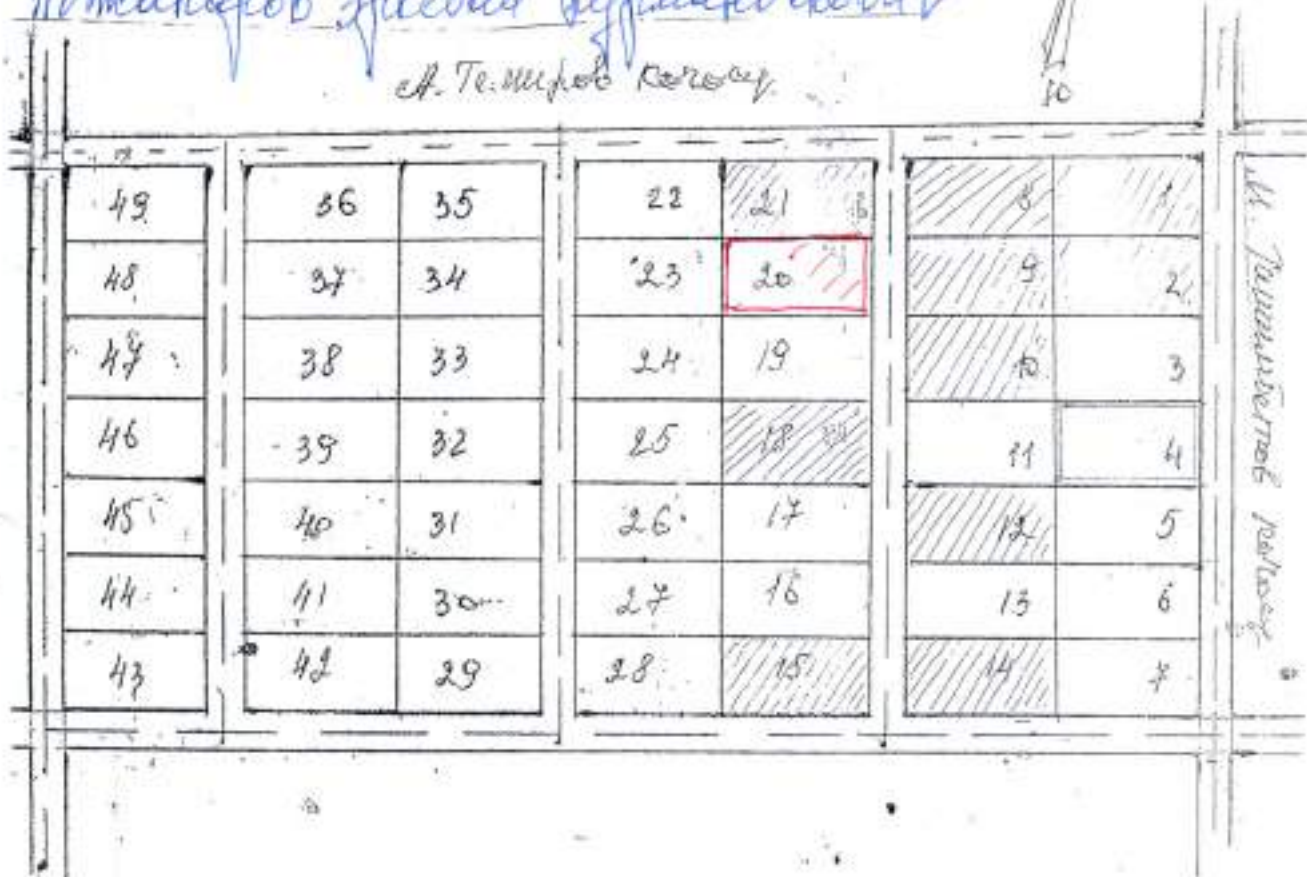
(аты жөнү, калып № 16, И.О. поляны)

Кык-Арт айыл өкмөтүнүн Жалгыз-Жанлак айылындагы №193-195-контурдан
Турак жай салууга ажыратылган жердин карта көтөрүлөсү

Масштаб 1:2000

Абжанаров Элебай Ферманбаевич

А.Темиркоб Калыев



Болуңгон жер



Жол

Жалпы Аялгачтын
аялгачы

0,10 га

Сузак кадастр нускасынын жерге жайгаштыруу
бланзынун башчысы

Стамбат уулу Мирап

Картограф:

Э.Амираев

Жерге жайгаштыруу адиси:

К.Тургунбаев

Кык-Арт айыл өкмөтүнүн башчысы

Э.М.Жумуков

Кык-Арт айыл өкмөтүнүн жер адиси

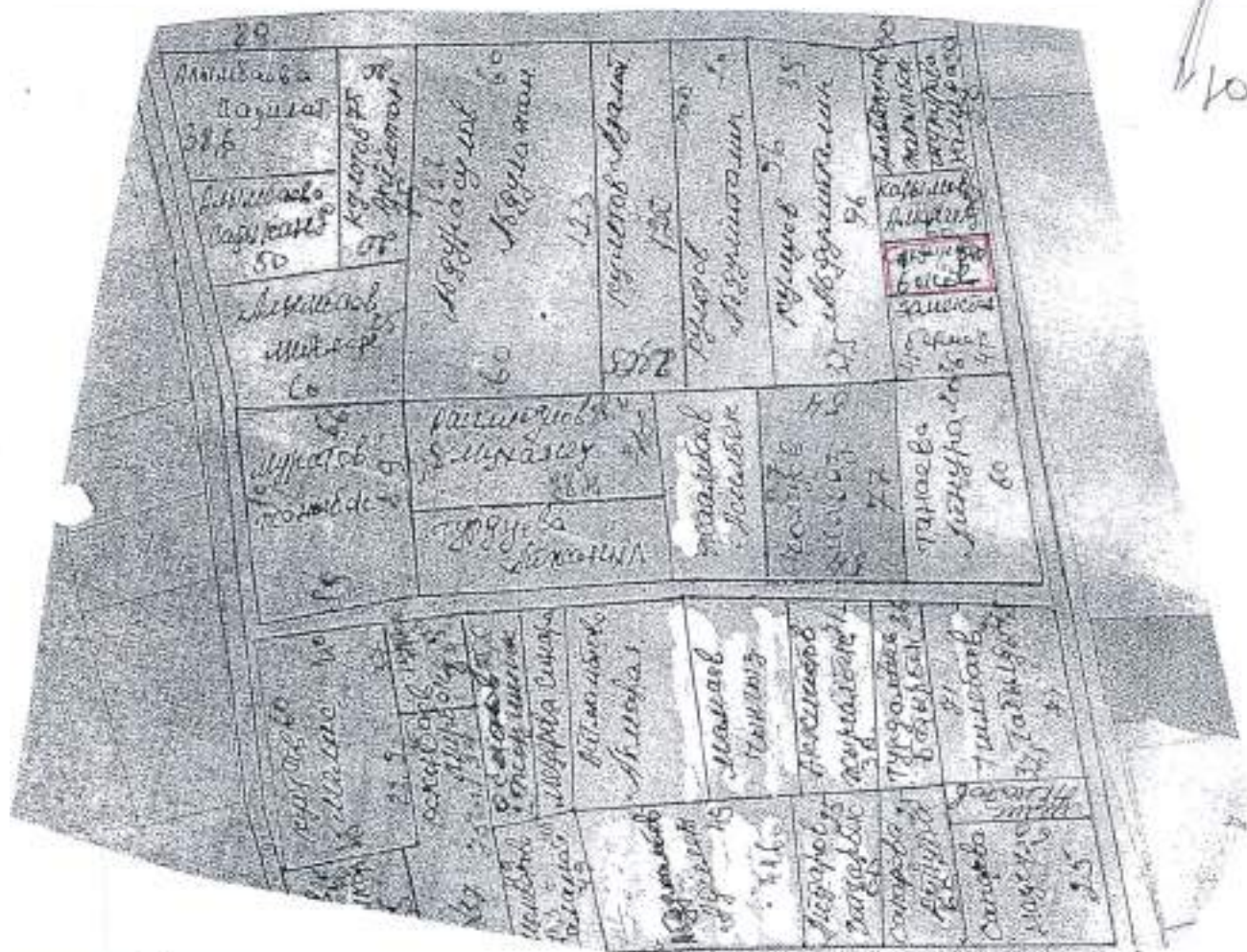
Т.Акматалиев

Жер ээси:



Садыкбаев Улдарбек берилген жердин карта көчүрмөсү

Масштаб 1: _____



 Болуңгон жер

 Жал

Жалпы	Анын ичинен
0,1529	
0,1529	

МАКУДАШЫЛДЫ:

"Кадестр" ишканасынын Сузак филиалынын

Жерге жайгаштыруу адиси _____ У.Төрөгулов

Картограф: _____ Р.Сатгалдыев

Жерге жайгаштыруу адиси: _____ К.Тургунайев

Көк-Арт айыл өкмөтүнүн башчысы: _____ Э.М.Жумузов

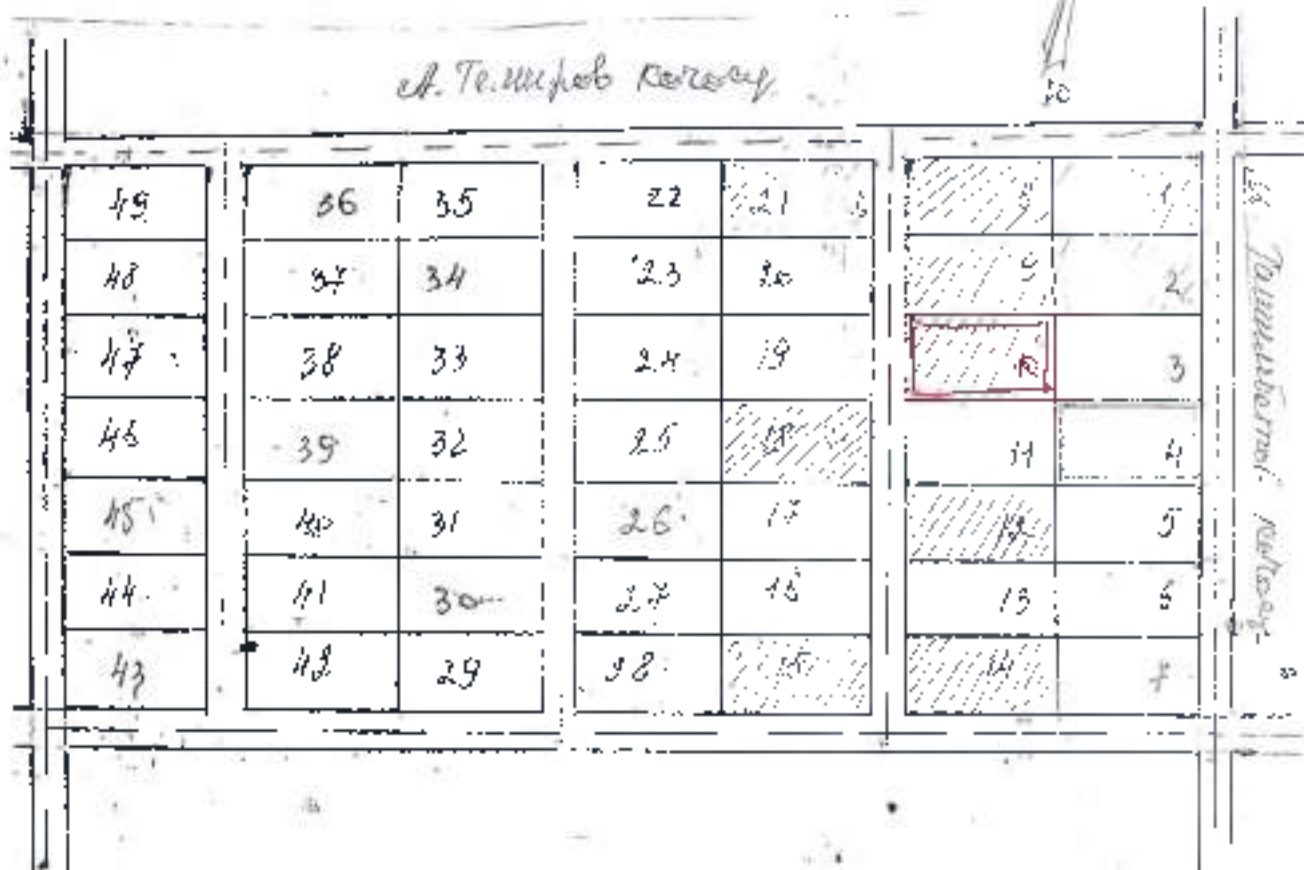
Көк-Арт айыл өкмөтүнүн жер адиси: _____ Т.Акназарова

Жер ээси



Көк-Арт айыл өкмөтүнүн Жалгыз-Жангак айылындагы №193-195-контурдан
турак жай салууга ажыратылган жердин карта кыскача мүнөзү

Масштаб 1:5000



Бөлүнгөн жер



Жол

Жалпы	Айыл ичинен
аянт, га	
0,1000	

Сузак кадастр ички иш башчысынын жерге жайгаштыруу
бөлүмүнүн башчысы

Султанов уулу Марат

Картограф:

Э. Амиров

Жерге жайгаштыруу адиси:

К. Тургумбаев

Көк-Арт айыл өкмөтүнүн башчысы

Э. М. Жумуков

Көк-Арт айыл өкмөтүнүн жер адиси

Т. Акматалиев

Жер ээси:

